



MINISTERUL MEDIULUI,  
APELOR ȘI PĂDURILOR

ADMINISTRAȚIA NAȚIONALĂ DE METEOROLOGIE

METEO



ROMANIA



20.05.2022

## ACTUALIZARE

### Estimări privind deplasarea norului de fum din zona Cernobîl, Ucraina în perioada 20 – 22 mai 2022

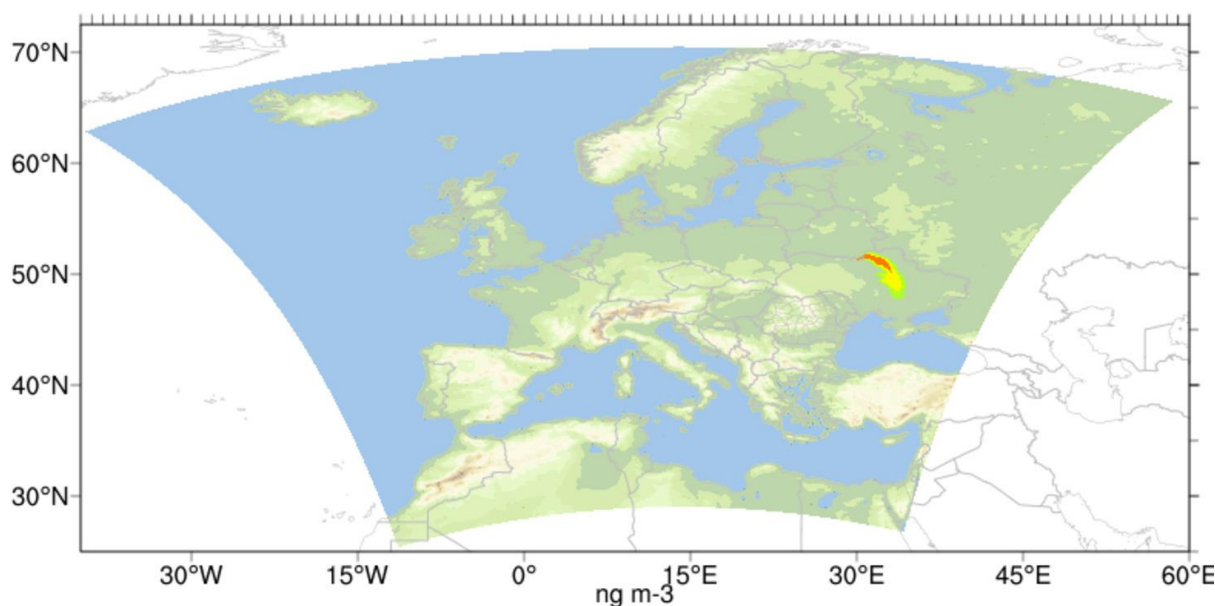
Având în vedere simulările modelelor numerice rulate în cadrul Administrației Naționale de Meteorologie privind deplasarea norului de fum din zona Cernobîl, Ucraina, pe parcursul intervalului 20-22 mai, se apreciază că direcția dominantă a vântului va fi dinspre vest către est, astfel că tendința de evoluție a norului de fum va fi de deplasare către estul Ucrainei și sud-vestul Rusiei. Vântul va sufla moderat, cu intensificări sâmbătă (21 mai) și în noaptea de sâmbătă spre duminică (21/22 mai), când se vor înregistra rafale, în general, de 55...65 km/h

În zona de evoluție a norului de fum, în intervalul 20 - 22 mai, probabilitatea de apariție a precipitațiilor va fi mai ridicată pe parcursul zilei de sâmbătă.

#### CERNOBIL/ Cs-137

Initial: 20220520:00UTC

Valid: 20220520:15UTC

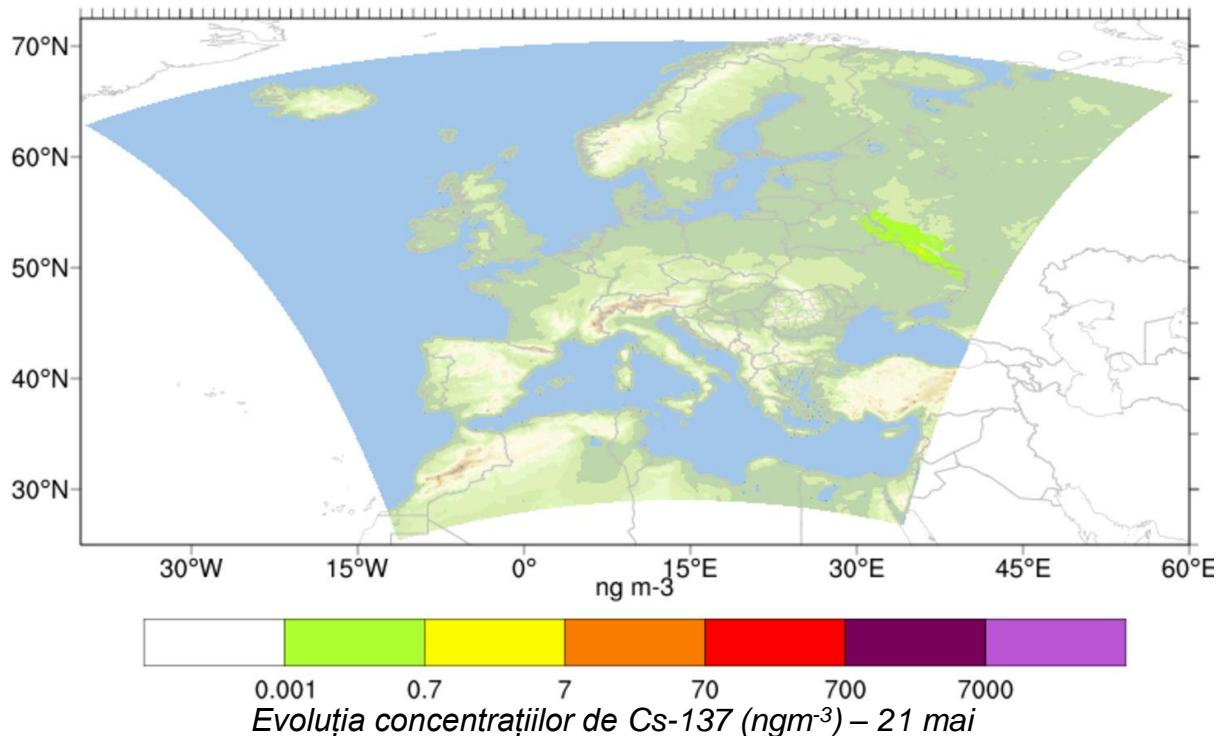


0.001 0.7 7 70 700 7000  
Evoluția concentrațiilor de Cs-137 ( $\text{ng m}^{-3}$ ) – 20 mai

CERNOBIL/ Cs-137

Initial: 20220520:00UTC

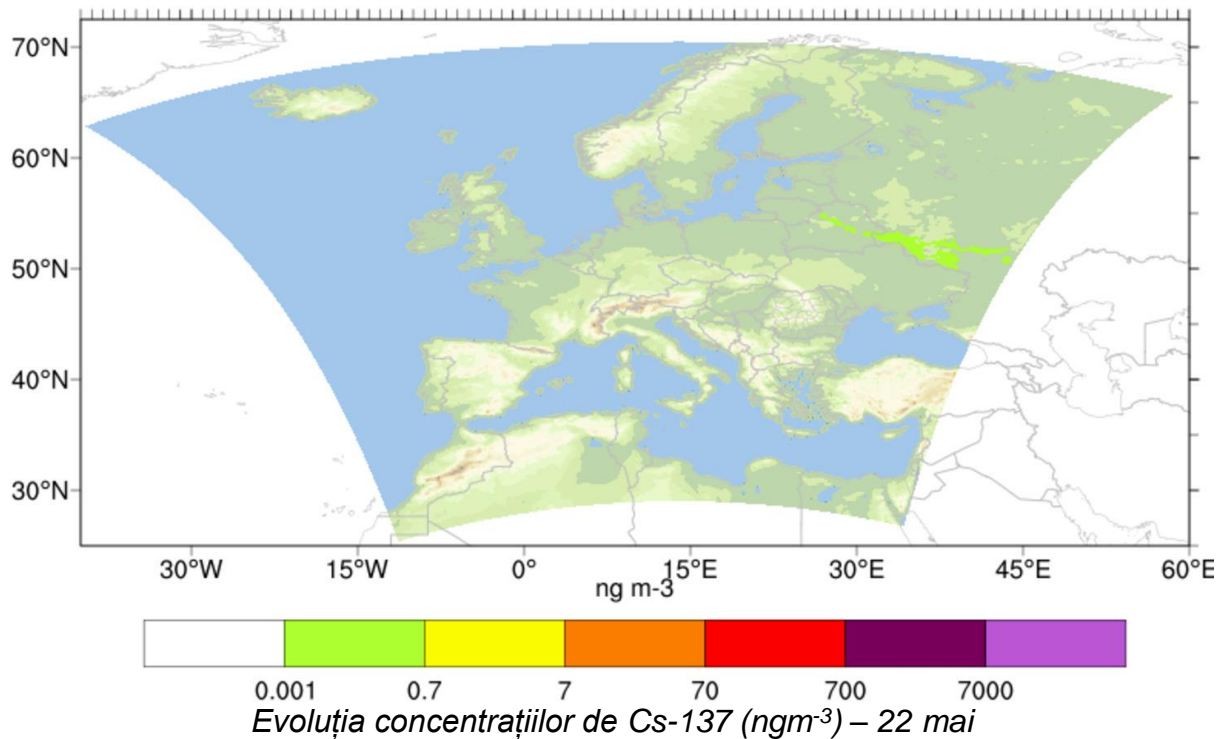
Valid: 20220521:15UTC



CERNOBIL/ Cs-137

Initial: 20220520:00UTC

Valid: 20220522:06UTC



***În funcție de evoluția și intensitatea fenomenelor meteorologice,  
Administrația Națională de Meteorologie va actualiza prezentul mesaj.***